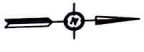




โครงการซ่อมแซมฝายหินนาคอกทุ่งโป่ง

0.80 ปริมาณงานขนาดกว้าง 30.00 เมตร ยาว 4.00 เมตร
สูง 0.80 เมตร

หมู่ที่ 5 บ้านโป่งทุ่ง ตำบลโป่งทุ่ง อำเภอดอนเจดีย์ จังหวัดสุพรรณบุรี



วัดบ้านโพง

โรงเรียนบ้านโพง

ลำห้วยแม่หาด

ลำห้วยแม่หาด

บ้านกระจะ

จุดสิ้นสุดโครงการ

ลำห้วยแม่หาด

จุดเริ่มต้นโครงการ

ที่ตั้งสถานที่ดำเนินการ
473196.21 N ตะวันออก
1973462.85 E ฟ้าใต้

Scale 1: no

แผนที่



ชื่อโครงการ

โครงการขุดลอกลำห้วยแม่หาดทางโรงเรียนบ้านโพง
พื้นที่ ๑๒๕ ไร่ ๓๓ งาน ๓๓ ตารางวา
ตำบลบ้านโพง อำเภอเมือง จังหวัดเชียงใหม่

สถานที่ก่อสร้าง

บ้านโพง หมู่ ๖ ตำบลโพง
อำเภอเมือง จังหวัดเชียงใหม่

สำรวจ ออกแบบ

(นายสมชาย ใจดี)
นายช่างโยธาชำนาญงาน

เขียนแบบ

(นายสมชาย ใจดี)
นายช่างเขียนแบบชำนาญงาน

ตรวจข้อบัญญัติ

(นายสมชาย ใจดี)
(ผู้อำนวยการโครงการ)

วิศวกร

(นายสมชาย ใจดี)
๕๕.๖๖๖๖

เพิ่มข้อบัญญัติ

(นายสมชาย ใจดี)
รองปลัด อบต.โพง

ผู้มีอุปถัมภ์

(นายสมชาย ใจดี)
ปลัด อบต.โพง

อนุมัติ

(นายสมชาย ใจดี)
นายก อบต.โพง

แบบแสดง แผนที่

วันที่ 01 วันที่ 02/04
วันที่เขียนแบบ



ក្រសួង
ក្រសួងធនធានធម្មជាតិ និងការពារ
បរិស្ថាន

អគ្គនាយកដ្ឋាន
ការគ្រប់គ្រងធនធានទឹក

នាយកដ្ឋាន
ការគ្រប់គ្រងប្រព័ន្ធធារាសាស្ត្រ

មន្ត្រីបច្ចេកទេស
ប្រតិបត្តិការប្រព័ន្ធធារាសាស្ត្រ

ប្រធាន
មន្ទីរពិគ្រោះយោបល់

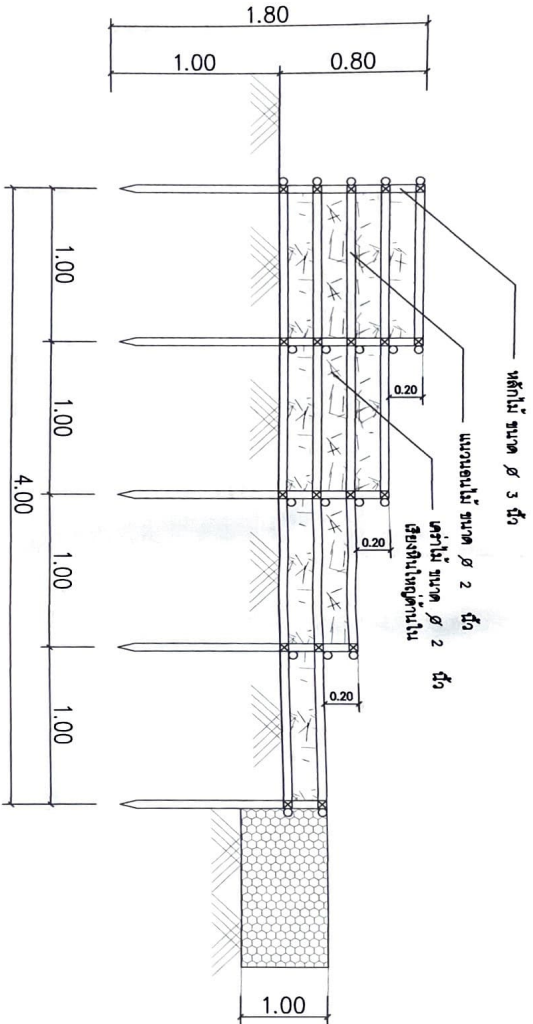
ប្រធាន
មន្ទីរពិគ្រោះយោបល់

ប្រធាន
មន្ទីរពិគ្រោះយោបល់

ប្រធាន
មន្ទីរពិគ្រោះយោបល់

ប្រធាន
មន្ទីរពិគ្រោះយោបល់

ប្រធាន
មន្ទីរពិគ្រោះយោបល់



រូបថតគម្រោងប្រព័ន្ធធារាសាស្ត្រ



ក្រសួងកសិកម្ម រុក្ខាប្រមាញ់ និងនេសាទ

លេខ: ០៤/០៤
 ថ្ងៃ: ០៤/០៤

ឈ្មោះ: ០៤/០៤
 ថ្ងៃ: ០៤/០៤

ឈ្មោះ: ០៤/០៤
 ថ្ងៃ: ០៤/០៤

ឈ្មោះ: ០៤/០៤
 ថ្ងៃ: ០៤/០៤

ឈ្មោះ: ០៤/០៤
 ថ្ងៃ: ០៤/០៤

ឈ្មោះ: ០៤/០៤
 ថ្ងៃ: ០៤/០៤

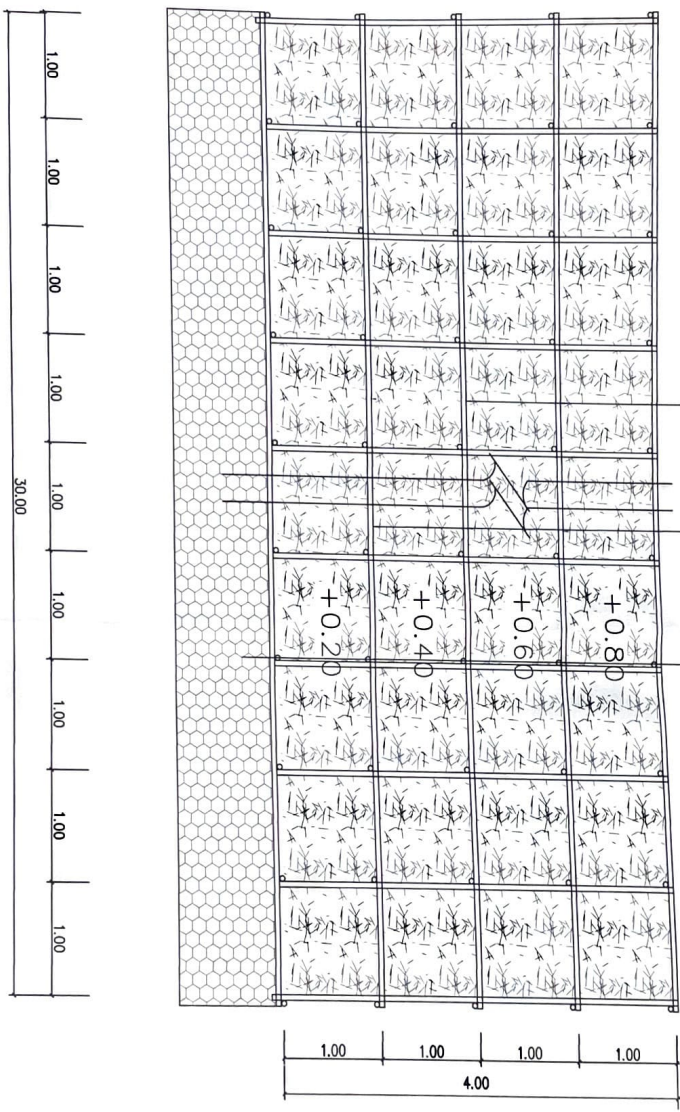
ឈ្មោះ: ០៤/០៤
 ថ្ងៃ: ០៤/០៤

ឈ្មោះ: ០៤/០៤
 ថ្ងៃ: ០៤/០៤

ឈ្មោះ: ០៤/០៤
 ថ្ងៃ: ០៤/០៤

ឈ្មោះ: ០៤/០៤
 ថ្ងៃ: ០៤/០៤

កម្រិតទឹក ៣ ជាន់
 កម្រិតទឹក ២ ជាន់
 កម្រិតទឹក ១ ជាន់
 កម្រិតទឹក ០ ជាន់



សម្រាប់ប្រើប្រាស់